

LATVIJAS JAUNATNES



**SPORTA CENTRS**  
ATSKAITE

**Latvijas čempionātam alpinismā**

par

uzgājienu virsotnē

**BARAVIKOVA pa D kontraforsu,**

4480 m, 5./6.grūtības kategorija (5A)

Centrālais Kaukāzs, 1998.gada 1.līdz 2.augusts

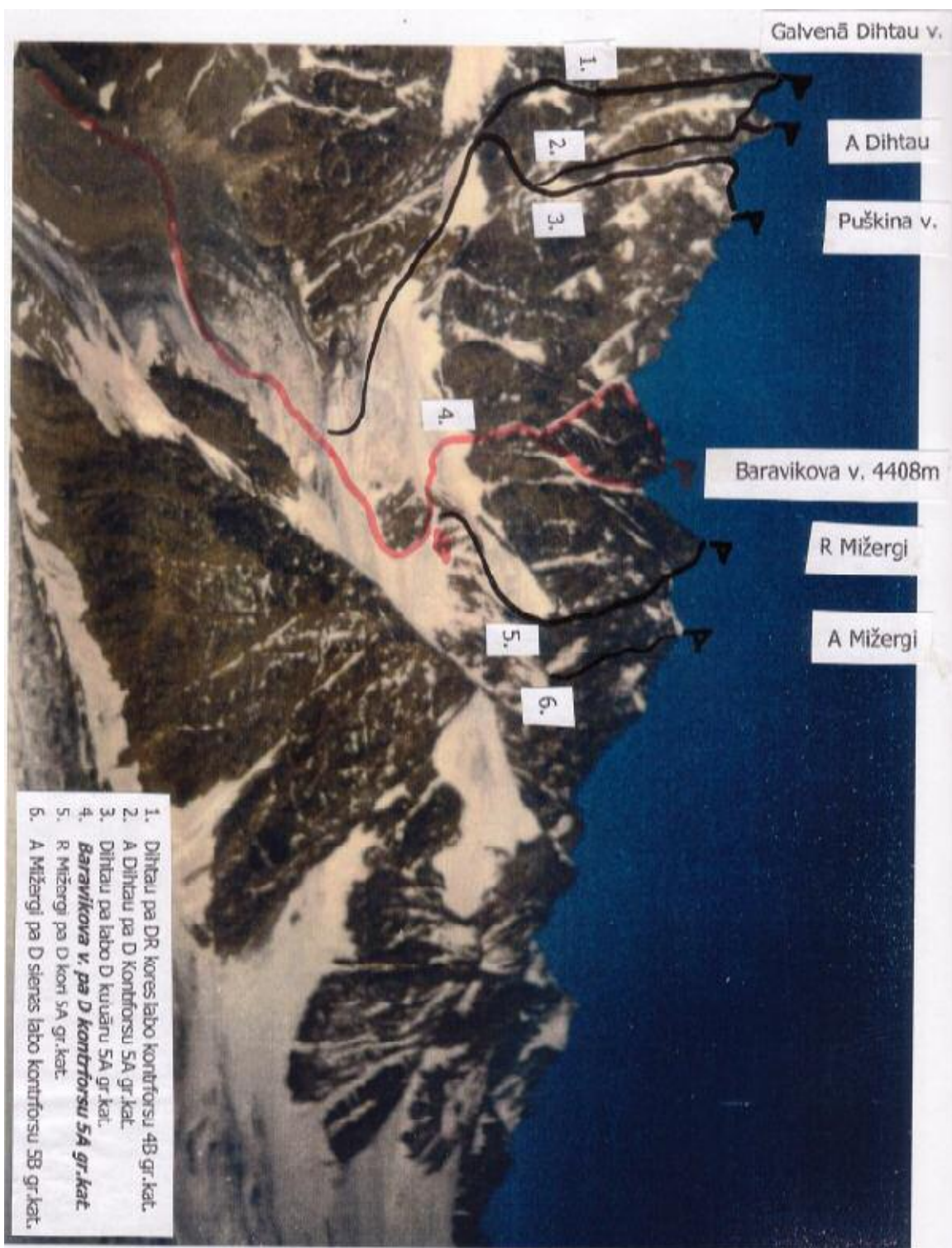
## SATURS

Maršruta pase/ Route ascent passport .....	3
Maršruta attēls/ Picture of Route.....	4
Maršruta shēma/ Schema of route .....	5
Uzgājiena grafiks / Schedule of ascent .....	7
Kalnu rajona shēma / Scheme of mountain region .....	8
Bildes/ Pictures .....	9







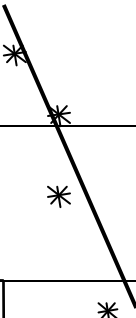


## MARŠRUTA PASE/ ROUTE ASCENT PASSPORT

- |  |   |   |
|--|---|---|
| 1. Maršruta klase  |   | tehniskā  |
| Class or route   |   | technical   |
| 2. Maršruta rajons, kalnu grēda  | Centrālais Kaukāzs, Ziemeļu masīvs, Bezengijas ieleja   |   |
| Region of route, mountain chain  |   | CentralCaucasus,<br>Northen mass, Bezengy valley  |
| 3. Virsotne, tās augstums, maršruts  |   | Baravikova, 4480m,<br>pa D kontraforsu  |
| Summit, it's height, rout's name   |   | Baravikova, 4480 m,<br>variant on S buttress  |
| 4. Grūtību kategorija / grade of difficulty  |   | 5A (RUS)  |
| 5. Maršruta raksturojums / Description of the route                                      |   |   |
| - augstuma starpība / height difference  |   | 1275 m  |
| - sarežģīto posmu garums / length of complicated climbing ( V – VI kategorijas /grades ) |   | 270 m   |
| - vidējais stāvums / avarage steepness   |   | 50°   |
| 6. Āķu skaits  | Klinšu āķi / pitons; Ielikņi / nuts; Šlamburi / bolts;  |   |
|  | 6/9                      10/54                      3/- |   |
|  | Ledus āķi / ice screws                                  |   |
|  | 8/10  |   |
| 7. Stundu skaits maršrutā / hours spent on route   |   | 27 (18 + 9 )  |
| 8. Naktsmītņu skaits un raksturojums   |   | viena teltī   |
| Bivouacs on the route and their description)   |   | one in tent   |
| 9. Komandas vadītājs / Team leader   |   | .....Kaspars Klapkalns (5B)<br>Dalībnieki / participants<br>Regimants Baranovskis (5B)<br>Miervaldis Bušs (6B)<br>Normunds Reinbergs (5B)<br>Rolands Laganovskis (5B) |
| 10. Komanda / team   |   | Latvijas jaunatnes Kalnkāpēju sporta centrs<br>Latvian Youth Sport Center of Mountaineering   |
| 11. Maršruta sākuma, virsotnes sasniegšanas un atgriešanās bāzes nometnē laiki           |   |   |
| Time of beginning the route, summiting and returning to the base camp                    | 5.00 1.08.98.....10.30 2.08.98.....17.00 2.08.98        |   |


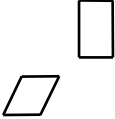
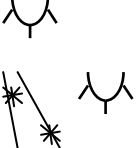

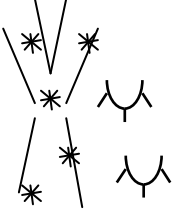

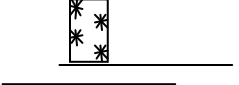

## MARŠRUTA ATTĒLS/ PICTURE OF ROUTE



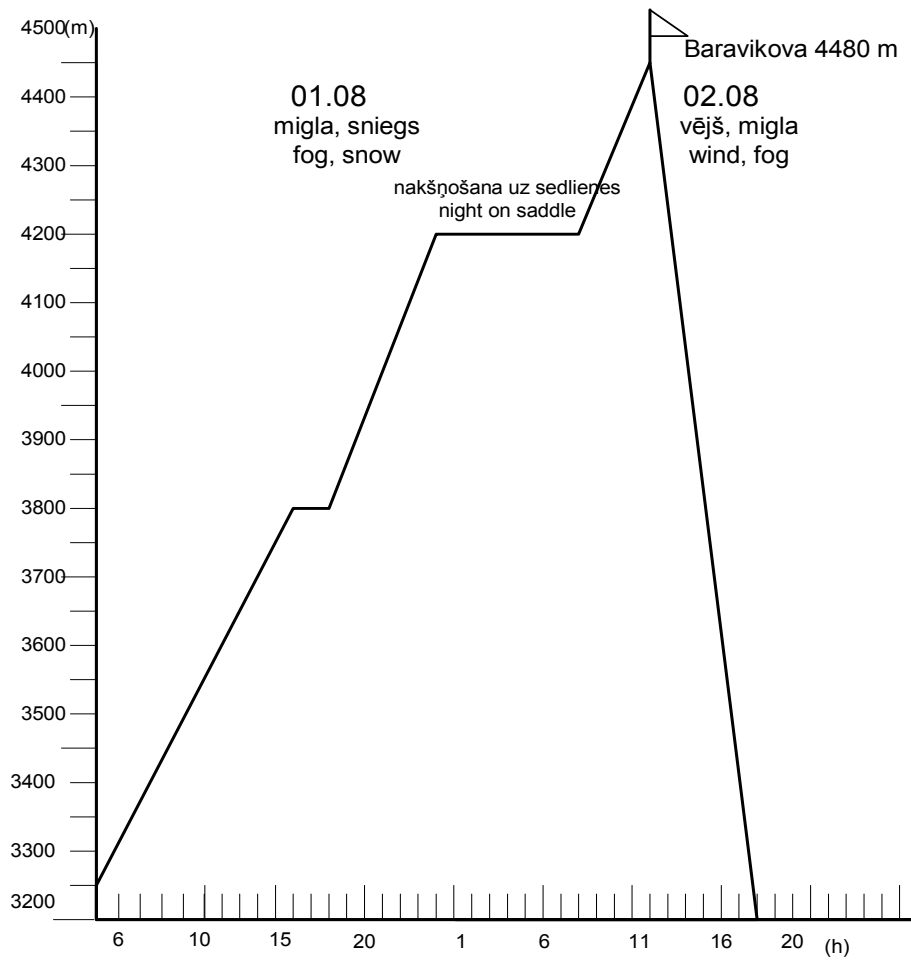
## MARŠRUTA SHĒMA / SCHEMA OF ROUTE

02.08.199	9	10	8	Stundu skaits maršrutā /Hours in the route 27 (18+ 9) Augstuma starpība (Difference of height) - 1275m	50°	5/6	1737m
	9	54	10		Stāvums Steepness	Grūtību kategorija Grade of difficulty	Maršruta garums Lenht of route
				Sarežģīto posmu garums (Longitude of complicated stage) - 352 m (V-VI) Sarežģīto posmu stāvums (Ascent of complicated stage) -50°			
				 Baravikova virsotne 4480m			
	-	1	-		90°	V	10
	-	2	-		40°	III	30
	1	2	-	apsnigusi kore	45°	IV	45
	-	-	-		85°	IV A <sub>2</sub>	50
	2	8	-	23.00	>90°	III-V	300
	-	-	-		40°	III	90
	1	4	-	 *	65°	IV	100
	-	1	4	sniegs, firns snow 16.00	50°	IV	80
	-	2	-	 *	30°	III	40
	-	4	-	žandarms	65°	V	45
	1	4	-	 *	85°	V	45
	-	2	-	11.30	40°	III	15
	1	4	-		85°	V	40

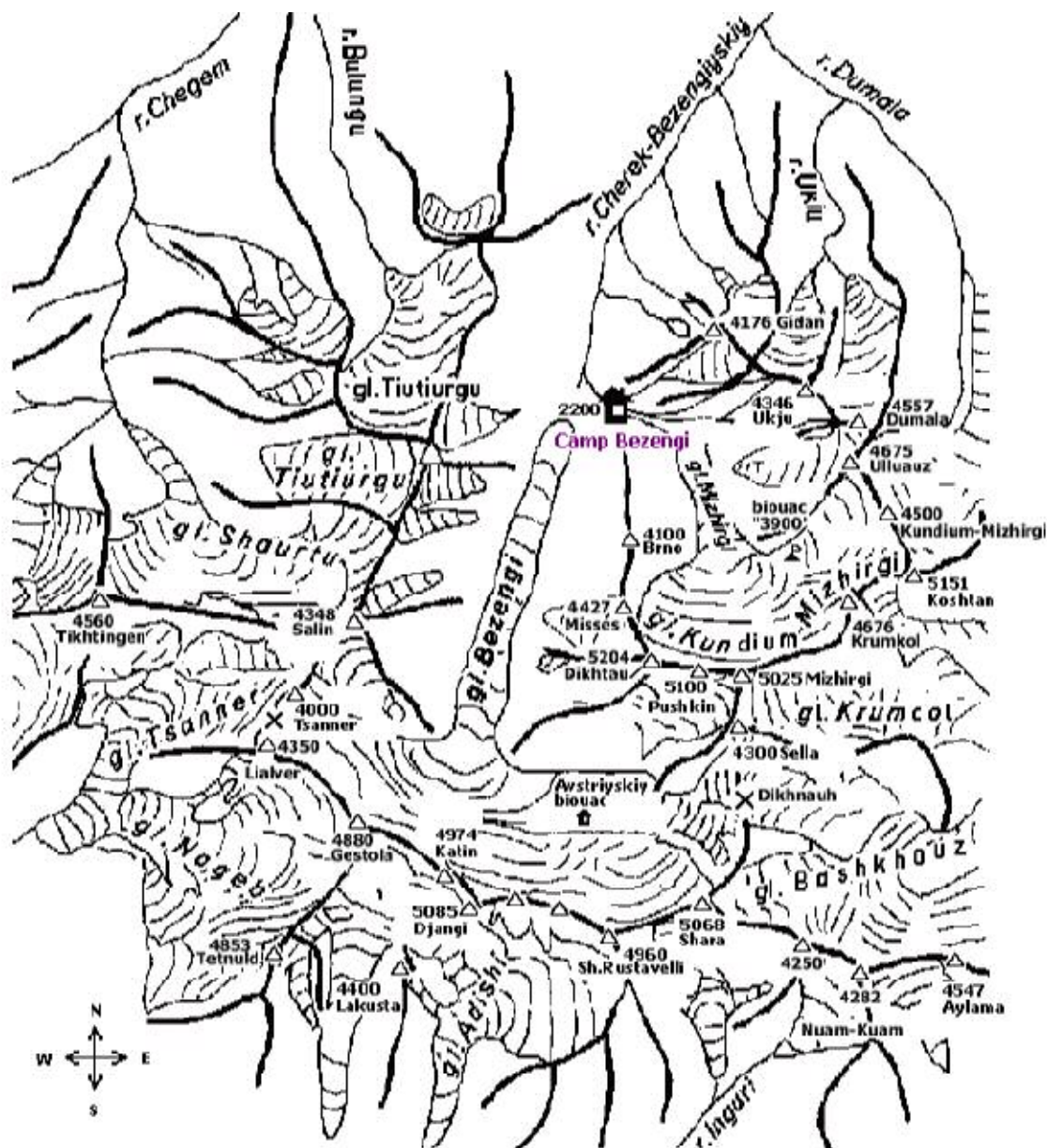
01.08.1998

-	3	1			35 <sup>0</sup>	III	100
1	5	-	karnīze overhang		95 <sup>0</sup>	VI	40
-	4	-	Apsnigušas klintis		45 <sup>0</sup>	IV	60
-	2	-			40 <sup>0</sup>	IV	80
-	3	-	'pudeles kakls', ledus bottleneck, ice		65 <sup>0</sup>	V	15
2	2	-	akmeņbīstams kuluārs		40 <sup>0</sup>	III-IV	200
-	1	-	firns		35 <sup>0</sup>	III	40
-	-	2	ledus, firns bergšrunds		90 <sup>0</sup>	V	7
-	-	2	ledus, plaisas ice, crack 5.00 m		30 <sup>0</sup>	III	400

## UZGĀJIENA GRAFIKS / SCHEDULE OF ASCENT



## KALNU RAJONA SHĒMA / SCHEME OF MOUNTAIN REGION



**BILDES/ PICTURES**



K.Klapkalns un M.Bušs uz apsniegušām klintīm.

K.Klapkalns pēc naktsmītnes uz peremičkas pirms Baravikova virsotnes.

