

MARŠRUTA PASE

BELUHA

PIETEIKUMS LATVIJAS REPUBLIKAS
2005.GADA ĀEMPIONĀTAM ALPĪNISMĀ
TEHNISKAJĀ KLASĒ



Rīga, 2005

Maršruta pase

Maršruta rajons, kalnu grēda: Altaja kalni, Katuņas grēda;

Maršruta nosaukums: **Austrumu Beluha (4506m) Austrumu kore**
Uzkāpšana no Tomskije Stojanki pār Delanē pāreju uz Berela sedlieni un tālāk pa virsotnes austrumu kori. Nokāpšanas ceļš no virsotnes pār pāreju Beluhinskij, tālāk pa uzkāpšanas maršrutu.

Maršruta grūtību kategorija: 3B (RUS), IV+ (pēc UIAA);

Maršruta veikšanas laiks: 2005.gada 9.jūlijs – 12.jūlijs, virsotne sasniegta 11.jūlijā.

Diena	Maršruta etaps	Laiks maršrutā
1.diena	Nometne pie mazā Akemas ezera (2500 m) – Tomskije Stojanki uz Akemas ledāja (3000 m)	7:30–14:30
2.diena	Tomskije Stojanki (3000 m) – nometne uz Mensū ledāja (3400 m)	7:30–14:00
3.diena	Mensū ledājs (3400 m) – nometne cirkā pie TKT pārejas (4000 m)	8:00–13:00
4.diena	Uzkāpšana virsotnē (4506 m) un atgriešanās nometnē cirkā piet TKT pārejas (4000 m)	8:00–16:00
5.diena	Nometne cirkā pie TKT pārejas (4000 m) – nokāpšana līdz mazajam Akemas ezeram (2500 m)	9:30–21:30

Maršruta raksturojums

Augstuma starpība, garums: ~ 2000 m (2500 m – 4506 m), maršruta garums 15 km (vienā virzienā);

Reljefs, maršruta stāvoklis: 2500 m – 3000 m: nobiras, ledus,
3000 m – 3400 m: ledus,
3400 m – 4000 m: sniegs,
4000 m – 4300 m: apledojušas klintis, sniegs,
4300 m – 4506 m: sniegs, ledus;

Laika apstākļi: Biežas un straujas laika apstākļu izmaiņas, stiprs, brīžiem ļoti stiprs vējš, migla;

Īss sarežģītāko posmu apraksts: Pirmā maršruta atslēga ir uzkāpšana Delanē pārejā (2B, RUS), kas jāveic pa ~300m garu ledus nogāzi ar vidējo slīpumu 55°. Otrs sarežģītais posms ir apmēram 500m garais virsotnes kores klinšu posms ar vidējo stāvumu 50°.

Pielietotie drošināšanas līdzekļi: Kāpjot uz un no Delanē pāreju: 6 margas,
Kāpjot uz virsotni: 3 margas,
Kāpjot no virsotnes, zem pārejas Beluhinskij: 3 margas,

Komandas sastāvs: Vilnis Bušs (vadītājs),
Māra Buša,
Inguna Puķīte,




Diāna Stankeviča,
Uģis Dātavs,
Voldemārs Brēdiķis;

Piezīmes:

Kāpiens veikts pa klasisku maršrutu, taču izmantojot efektīgāku darba grafiku un nometņu plānošanu, kas, pēc dalībnieku domām, neapšaubāmi attaisnojās. Rekomendējam ekipēties ar sniega lāpstu.

Maršruts dabā (maršruta virsotnes daļa):



-  Uzkāpšanas ceļš
-  Nokāpšanas ceļš
-  Nometne cirkā pie TKT pārejas



Maršruts uz kartes:



Vadītājs: _____ /Vilnis Bušs/