



ATSKAITE
Latvijas 2006. gada čempionātam alpīnismā
par kāpienu virsotnē

”Korjaskaja sopka”
D-kore, Rus 3A



Maršruta pase

Čempionāta klase: „B”
Kalnu rajons: Kamčatkas pussala, Krievijas Federācija
Virgotne, maršruts: Korjaskaja sopka (vulkāns), D kore, 3456m
Maršruta grūtības kategorija: Rus 3A.

Maršruta apraksts

Laika apstākļi: Labi. Redzamība laba. Klintis sausas. Virsotnes sniegs/ledus ciets.
Nolaižoties - lietus, krusa.

Bāzes nometne: ~**1000 m**.
Augstuma starpība: ~**2400 m**.
Vidējais slīpums:
maršruta sākumā - **35 grādi**,
augšējās klintis/akmeņi, virsotnes sniegs/ledus – **35-45 grādi**.

Dalībnieki:
Māra Leitāne
Gatis Višņevskis

Stundu skaits maršrutā: **16**
Maršruta sākums, bāzes nometne: **3:00 01.08.2006**.
Virsotnes sasniegšana: **13:00 01.08.2006**.
Nokāpšana līdz pārejai: **18:00 01.08.2006**.
Atgriezšanās bāzes nometnē: **19:00 01.08.2006**.

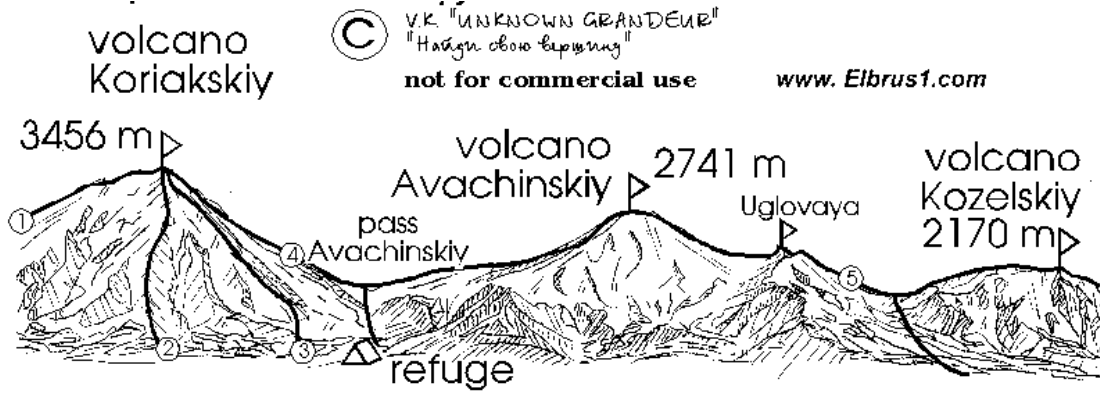
Korjaskij vulkāns atrodas Kamčatkas pussalā, dienvidu daļā, blakus pilsētām Petropavlovsk-Kamčatskij un Jelizovo. Pēc formas tas ir simetrisks stratovulkāns. Kopā ar blakus esošo Avačinskij (2741m) vulkānu tie ir 16 pasaules aktīvo vulkānu skaitā, kas atrodas tuvu apdzīvotajām vietām. Atšķirībā no Avačinskij vulkāna, kas ir populārs tūrisma objekts, Korjaskij ir stāvs un maz apmeklēts.

Maršruts pa D kori tehniski nav grūts. Objektīvi vērtējot ne grūtāks par Rus 2B. Nepieciešama laba fiziskā sagatavotība. Papildus grūtību maršrutam piešķir lielā augstuma starpība, un nepatstāvīgie laika apstākļi. Mākoņi ap vulkānu var izraisīt lietu, sniegputeni, krusu un negaisu.
Maršruta apakšējā daļā kore sastāv no nobirām, akmeņiem, vieglām klintīm ar pāris grūtākiem posmiem.

Virsotnes posmā lietojām dzelkšņus. Ciets sniegs, mazliet ledus. Nokāpšana pa klasisko maršrutu pārejas virzienā. Lejasdaļā pa sniega kuluāru līdz pārejai.

Maršruta karte

Ar sarkanu iezīmēts uzkāpšanas ceļš, ar zaļu nokāpšanas ceļš.

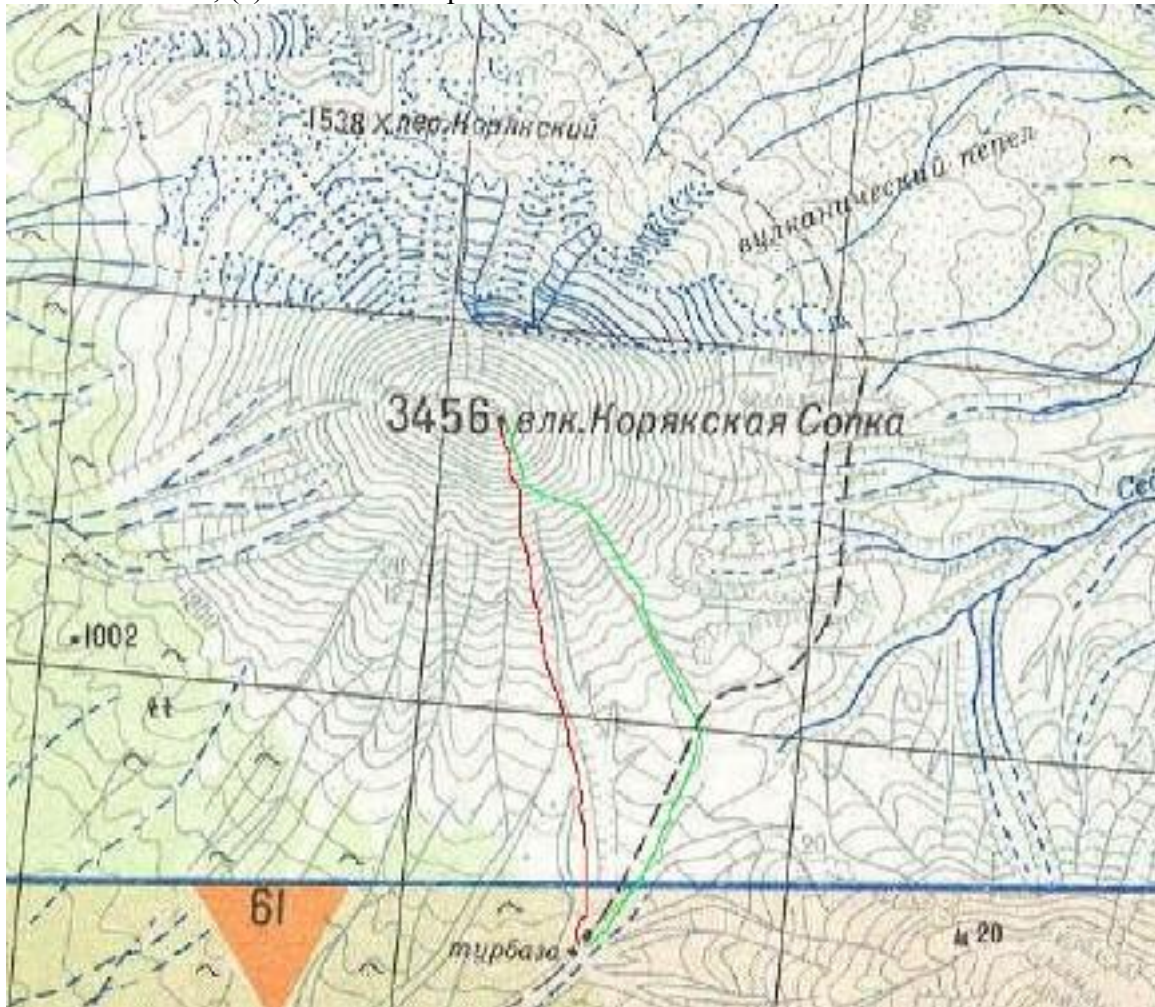


© V.K. "UNKNOWN GRANDEUR"
 "Найди свою вершину"
 not for commercial use www.Elbrus1.com

- | | | | |
|----------------------------|----|----------------------|--------------|
| 1. From North-West, | 3a | 3. South ridge, | 3a |
| 2. South-South-West ridge, | 2b | 4. South-East rib, | 3a classical |
| | | 5. South-East slope, | 1b classical |


© V.K. "UNKNOWN GRANDEUR"
 "Найди свою вершину" by Vladimir KOPYLOV RUSSIA, MOSCOW
 NO PART of this scheme can be reproduced without written permission from the author

Maršrutu shēma, (c) Vladimirs Kopylovs





Maršruta apakšējā daļa: vieglas klintis, akmeņi
Maršruta augšējā daļa: ciets sniegs, ledus



Skats uz nokāpšanas maršruta daļu.



Skats uz maršruta augšējo posmu.

