



Latvijas Alpīnistu savienība

APSTIPRINU
Normunds Reinbergs
LAS prezidents

Rīgā, 2007. gada ____ . _____

Latvijas Republikas 2007. gada čempionāta alpīnismā NOLIKUMS

- 1 Mērķis un uzdevumi
- 2 Laiks un vieta
- 3 Vadība
- 4 Programma
- 5 Dalībnieki un dalība
- 6 Vērtēšana
- 7 Protesti
- 8 Apbalvošana
- 9 Finances
- 10 Atskaites

Pielikums "Maršruta atskaites paraugs"

Pielikums "Maršrutu klasifikācijas salīdzināšanas tabula"

Pielikums UIAA maršrutu elementu apzīmējumi

1 MĒRĶIS UN UZDEVUMI

- 1.1 popularizētu un veicinātu kalnos kāpšanu,
- 1.2 noteiktu gada laikā labāko republikas alpīnistu iziesto maršrutu.

2 LAIKS UN VIETA

Čempionāta norises laiks no 01.01.2007. līdz 31.12.2007. jebkura kalnu rajonā.

Noslēguma pasākums notiks __.01.2008. Vieta tiks precizēta.

3 VADĪBA

Čempionātu organizē un vada Latvijas Alpīnistu savienība (turpmāk tekstā LAS) un tās apstiprināta tiesnešu kolēģija.

4 PROGRAMMA

- 4.1 Čempionāts notiek šādās klasēs: Tehniskajā, Augstkalnu, Pārgājienu, "Mazo kalnu" un "B" klasēs. Ja kādā no klasēm ir pieteikušies mazāk kā 3 komandu, čempionāts tajā klasē nenotiek. Tiesnešu kolēģijai nav tiesību mainīt klasi, kurā ir pieteikušies dalībnieki.
 - 4.1.1 "Tehniskajā klasē" piedalās komandas ar kalnu maršrutiem, kuru grūtību kategorija ir ne zemāka kā UIAA IV+ (3B RUS) un virs 3500m (Skat. Pielikums "Maršrutu klasifikācijas salīdzināšanas tabula");
 - 4.1.2 "Augstkalnu" klasē piedalās komandas ar maršrutiem, kur virsotņu augstums ir virs 6000 m;
 - 4.1.3 "Pārgājienu" klasē piedalās komandas ar pārgājieniem kalnu rajonos. Pārgājieniem ir jābūt veiktiem ar kājām, nepārtrauktam garumam ir jābūt ne mazāk kā 100 km, ieskaitot ne mazāk kā 2 kalnu pārejas, kuru minimālā grūtības pakāpe ir 2A.
 - 4.1.4 "Mazo kalnu" klasē piedalās komandas ar klinšu/ledus maršrutiem līdz 3500m augstumam;

- 4.1.5 "B" klasē piedalās komandas ar kalnu maršrutiem, kuru grūtību kategorija ir ne augstāka kā UIAA IV (3A RUS).

5 DALĪBNIEKI UN DALĪBA

- 5.1 Čempionātā piedalās LR pilsoņi un pastāvīgie iedzīvotāji. Kolektīviem un individuāliem LAS biedriem, kas nomaksājuši biedra naudu par 2007. gadu līdz atskaites iesniegšanas brīdim dalība čempionātā ir bezmaksas. Pārējiem dalības maksa ir 3Ls par katru pieteikto maršrutu.
- 5.2 Maršrutu atskaites jāiesniedz līdz 15.01.2008. LAS valdē, vienlaicīgi iemaksājot čempionāta dalības maksu.
- 5.3 Atskaite (obligāti) jāiesniedz arī digitālā (*.doc, *.pdf, *.tif) formā. Prasības maršruta atskaites noformēšanā skat. Pielikums "Maršruta atskaites paraugs". Atskaites titullapā obligāti ir jābūt norādītam, uz kuru čempionātu ir pieteikta šī atskaite, un ir jābūt komandas vadītāja parakstam. Ja atskaite nav parakstīta, čempionātā tā nepiedalās.
- 5.4 Katrai komandai, kas piedalās čempionātā neatkarīgi no ieņemtās vietas ir īsi (3-4 min.) jāprezentē izieto maršrutu.

6 VĒRTĒŠANA

- 6.1 Komandu veiktos maršrutus vērtē tiesnešu kolēģija, kura sastāv no 5 cilvēkiem, kuri nepiedalās Čempionātā. Visiem tiesnešu kolēģijas locekļiem ir jābūt kalnu kāpšanas pieredzei ne mazākai par UIAA VI- (5A RUS) grūtības pakāpi. Tiesnešu kolēģiju un galveno tiesnesi apstiprina LAS un to sastāvu publicē LAS interneta lapā līdz 15.12.2007.
- 6.2 Vērtēšana notiek slēgtā tiesnešu kolēģijas sēdē. Čempionāta priekšrezultāti tiek ievietoti LAS interneta mājas lapā 24 stundas pirms noslēguma balles sākuma. Galīgais vietu sadalījums tiek paziņots LAS gada noslēguma vakarā 26.01.2008.

7 PROTESTI

Protesti jāiesniedz 26.01.2008. līdz plkst. 12.00, rakstiskā vai elektroniskā veidā galvenajam tiesnesim. Jāiemaksā 10Ls drošības nauda, kas protesta noraidīšanas gadījumā tiks ieskaitīta LAS kontā. Tiesnešu kolēģija izskata protestus līdz noslēguma vakara sākumam. Tiesnešu kolēģijas lēmums pēc visu protestu izskatīšanas un vietu sadalīšanas ir gala lēmums.

8 APBALVOŠANA

I, II vai III vietu katrā klasē apbalvo ar diplomiem un medaļām.

9 FINANSES

Visus izdevumus, kas saistīti ar piedalīšanos čempionātā, sedz komandu dalībnieki vai to atbalstītāji (sponsoru).

10 ATSKAITES

Vērtēšanai iesniegtās maršrutu atskaites tiek nodotas glabāšanā LAS bibliotēkā.

LATVIJAS ALPĪNISTU SAVIENĪBAS VALDE

Adrese korespondencei: Rīgā, Marijas ielā 13/1, Rīga LV-1050

Tel.: 29403822 (N. Reinbergs), 29539205 (M. Vilciņa)

E-pasts: las_valde@inbox.lv Informācija internetā: www.climbing.lv

Pielikums "Maršruta atskaites paraugs"

Čempionātam iesniegto maršrutu atskaitēs ietilpst:

Maršruta pase, kurā jāuzrāda:

Kalnu rajons, virsotne, tās augstums;

Kalna uzkāpšanas pieteikta klase;

Maršruta nosaukums, debesu puse;

Pirmgājiens vai maršruta atkātojums;

Maršruta grūtību kategorija pēc attiecīgajā kalnu rajonā pieņemtās maršrutu grūtību skalas;

Kad un cik ilgā laikā maršruts veikts;

Komandas dalībnieki;

Komandas organizācijas/kluba nosaukums

Komandas treneris (ja tāda nav, jānorāda komandas vadītājs)

Ja maršruts veikts citas valsts komandas sastāvā, tad jāsniedz ziņas par šo komandu – kādas valsts komanda, cik dalībnieku.

Maršruta raksturojums:

Augstuma starpība, maršruta garums;

Reljefs, maršruta stāvoklis (sniegs, ledus, apledojušas klintis utt.);

Īss sarežģītāko posmu apraksts;

Stacionāro āķu skaits maršrutā;

Naktsmītņu raksturojums;

Ja maršruts veikts citas valsts komandas sastāvā, tad jānorāda kāds ir Latvijas dalībnieku devums maršruta sarežģīto posmu iziešanā;

Maršruta fotogrāfijas, karte:

Jāiesniedz maršruta fotogrāfija pretskatā, ja iespējams arī profilā. Fotogrāfijās ir jāiezīmē veiktais maršruts. Ieteicams iezīmēt arī citus redzamos maršrutus. Atskaitē var pievienot papildus fotogrāfijas vai zīmējumus, lai labāk raksturotu izieto maršrutu un apstākļus tā veikšanas laikā.

Atskaitē jāpievieno karte vai rajona shēma ar iezīmētu maršrutu.

Maršruta shēma: Atskaitē jāpievieno maršruta shēma, kas zīmēta izmantojot UIAA(*Union Internationale Des Assosiations D'Alpinisme*) maršrutu elementu apzīmējumus vai cita veida uzskatāmus apzīmējumus.

Virsotnes apmēklēšanas pierādījums (fotogrāfija, video, zīmīte u.c.)




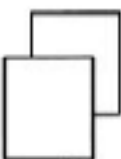












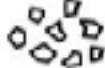















Piezīmes:

Pēc dalībnieku uzskatiem nepieciešamā papildinformācija, kas tiesnešiem jāņem vērā vērtējot pieteikto maršrutu. Piemēram, klimatiskie apstākļi, stils, kādā veikts maršruts, noejas ceļš u.c.

Pielikums "Maršrutu klasifikācijas salīdzināšanas tabula"

European Alpine	RUS	USA	UIAA + Artificial			France	
F <i>facile/ easy</i>	1A	5.0	II			M	
F+	1B						
PD <i>peu difficile/ moderately difficult</i>	2A	5.1	III				
							III+
PD+	2B	5.2	IV-				
AD <i>assez difficile/ fairly difficult</i>	3A						5.3
		IV+					
AD+	3B	5.4	A0 A1				4a
D <i>difficile/ difficult</i>	4A	5.5					V-
D+	4B	5.6	V				
		5.7				V+	
TD <i>tres difficile/ very difficult</i>	5A	5.8	VI-				
						5.9	VI
TD+	5B	5.10a	VI+				
						6A	5.10b
ED1 <i>extremement difficile/ extremely difficult</i>	6A	5.10c	VII				
						ED2	6B
ED3	6B	5.11a	VIII-				
		ED4				6B	5.11b
ED4	6B		5.11c	VIII			7a
		ED4	6B				5.11d
ED4	6B			5.12a	IX-		
		ED4	6B	5.12b			
ED4	6B			5.12a	IX-		
		ED4	6B				

Pielikums UIAA maršrutu elementu apzīmējumi

					
Kamin chimney	Klemmblock checkstone	Rinne/Couloir couloir	Platten slab/rock wall	Verschneidung corner/dihedral (US)	Riss crack
					
Wasserstreifen	Rampe ramp	Kante arete/rib/ridge	Band ledge	Absatz/Schulter area/shoulder	Überhang overhang
					
Wächte cornice	Dach roof	Nische / Höhle niche	Schnee/Firn/Eis snow/finn/ice	Felsblöcke/ Schutt rock	Gras grass
					
Baum tree	Latsche	Sanduhr pillar (small)/ limestone	Haken peg/pin/pilon	Bohrhaken bolt	Schlüsselstelle sequence/crux-pitch
					
fixes Drahtseil fixed rope	Standplatz belay	Biwakplatz portaledge	Abseilstelle abseil anchor/rappel anchor (US)	Pendelquergang pendulum	
					
sichtbare Route visible route	verdeckte Route hidden route	Variante variation			