

1. Ieeja sistēmā

Ievadīt savus kāpienus var lietotājs, kurš reģistrējies caur sociālajiem tīkliem:

1. Login



2. Pievienot Kāpienu

Nepieciešamā aizpildāmā informācija

2.1. Reģions

2.2. Virsotne

2.3. Maršruts

2.4. Kāpiena datums

2.5. Komanda

(Pirmais dalībnieks skaitās līderis)

Alpbase Dalībnieki Kāpieni Maršruti **Pievienot** Logout (Eduards Skukis) Lv

Home / Kāpiens / Pievienot

Kāpiens Pievienot

< Saglabāt

2.1. Reģions undefined

2.2. Virsotne undefined

2.3. Maršruts* undefined

2.4. Kāpiena datums*

2.5. Komanda* Izvēlieties dalībniekus

Var sanākt tā, ka ievadot informāciju, jūs nevarat atrast jums nepieciešamos datus. Tad atverot jaunu lapu pārlūkprogrammā, jūs tos varat ievadīt caur augšējo lodziņu «pievienot» .

2.1. Pievienot Reģionu

Nepieciešamā informācija aizpildāmā

2.1.1. Nosaukums

Albase Dalībnieki Kāpieni Maršruti **Pievienot** Logout (Eduards Skukis) Lv

Home / Reģions / Pievienot

2.1. Reģions Pievienot

< Saglabāt

2.1.1. Nosaukums *

2.2. Pievienot Virsotni

Nepieciešamā informācija aizpildāmā

2.1. Reģions

2.2.1. Augstums

2.2.2. Nosaukums

2.2.3. Koordinātas

Var/vēlams iekopēt linku, kur redzams maršruts, linku uz maršruta shēmu vai kāpiena aprakstu, kas bija publicēt sociālajos tīklos.

Albase Dalībnieki Kāpieni Maršruti **Pievienot** Logout (Eduards Skukis) Lv

Home / Virsotne / Pievienot

2.2. Virsotne Pievienot

< Saglabāt

2.1. Reģions * undefined

2.2.1. Augstums *

2.2.2. Nosaukums *

2.2.3. Coordinates

Geolocation google map

Var sanākt tā, ka ievadot informāciju, jūs nevarat atrast jums nepieciešamos datus. Tad atverot jaunu lapu pārlūkprogrammā, jūs tos varat ievadīt caur augšējo lodziņu «pievienot» .

2.3. Pievienot Maršrutu

Nepieciešamā aizpildāmā informācija

2.1. Reģions

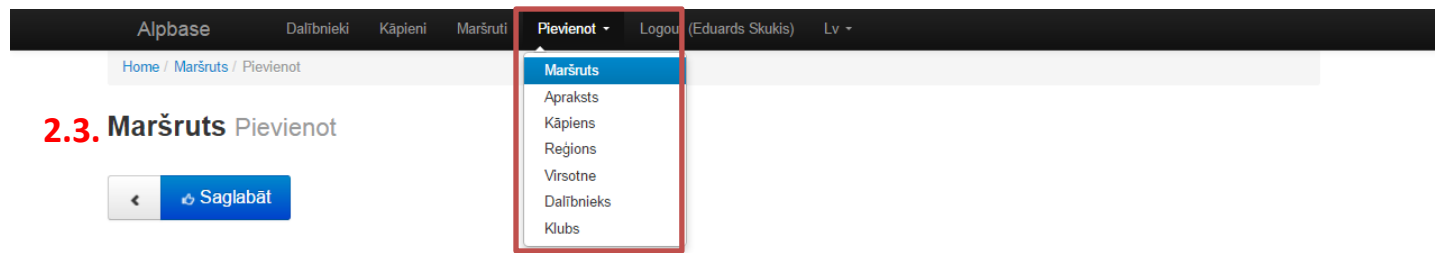
2.2. Virsotne

2.3.1. Maršruta kategorija

Ievadīt vienā no piedāvātajiem lodziņiem, pārējos tas tiks pārverts automātiski. Tāpat var koriģēt grūtības pakāpi jebkurā sistēmā, ja pāreja bija nekorekta.

2.3.2. Maršruta nosaukums

Vēlams ievadīt vietējā reģiona maršruta nosaukumu – vietējā valodā vai angļu valodā.



2.3. Maršruts Pievienot

< Saglabāt

2.1. Reģions undefined

2.2. Virsotne * undefined

Grade Uiaa -

2.3.1. Grade Fr -

Grade Ru * -

2.3.2. Nosaukums *

2.5. Pievienot Dalībnieku

Nepieciešamā aizpildāmā informācija

2.5.1. Vārds

Vārds uzvārds. Vēlams rakstīt angļu valodā.

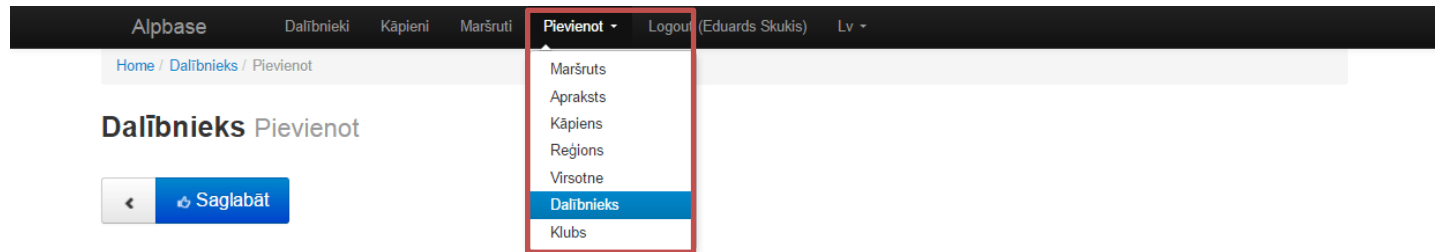
2.5.2. Telefona numurs

Nepieciešams personības identifikācijai un pieejams tikai administratoram.

2.5.1. Prefix

Ja vārds un uzvārds sakrīt, tad jāievada tēva vārds.

2.5.4. Klubs



Dalībnieks Pievienot

< Saglabāt

2.5.1. Vārds *

2.5.2. Phone *

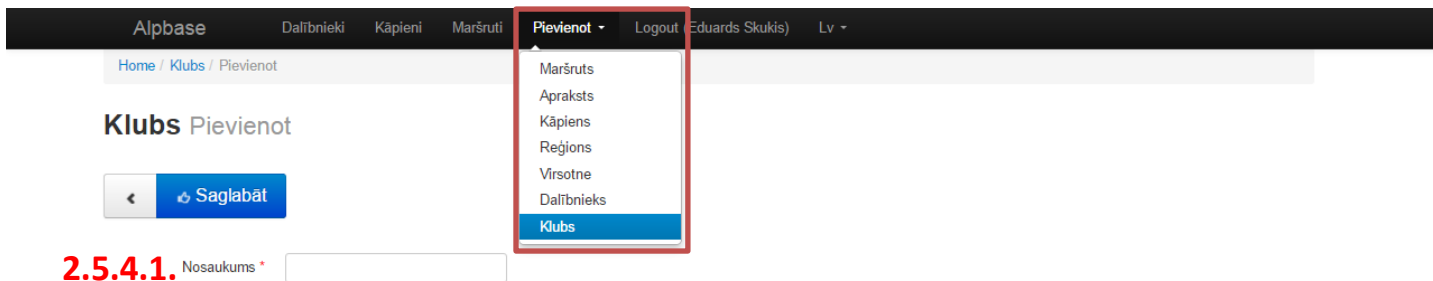
2.5.3. Prefix

2.5.4. Klubs undefined

2.5.4. Pievienot Klubu

Nepieciešamā aizpildāmā informācija

2.5.4.1. Nosaukums



3. Pievienot aprakstu

Nepieciešamā aizpildāmā informācija

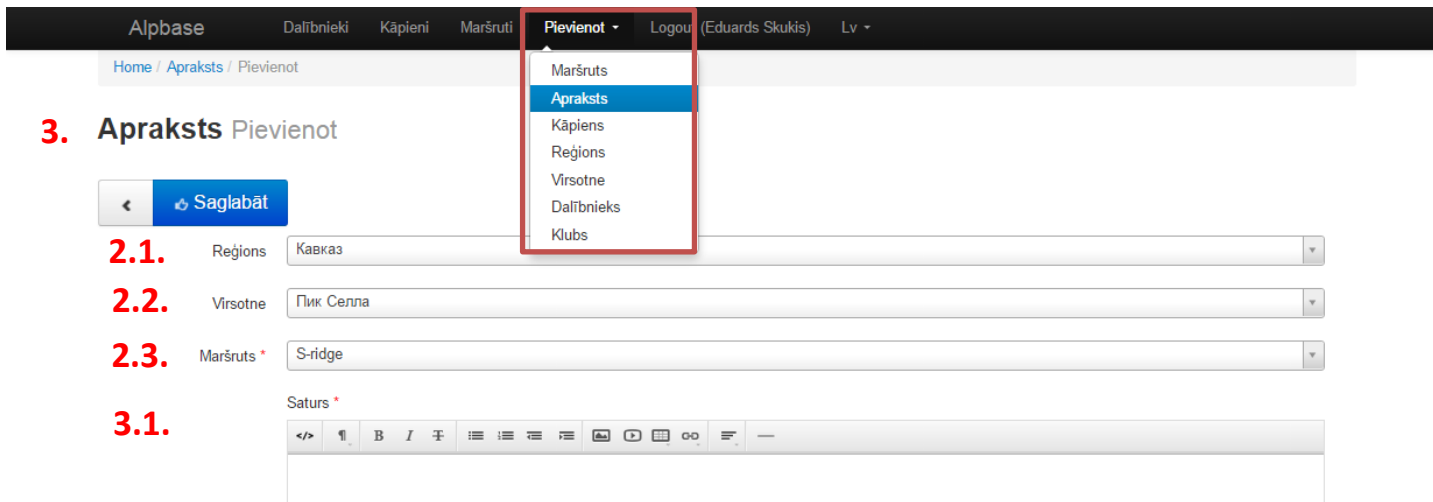
2.1. Reģions

2.2. Virsotne

2.3. Maršruts

3.1. Saturs

Var/vēlams ievietot linku ar foto, kurā redzams maršruts, maršruta shēma vai kāpiena apraksts, kurš bijis publicēts sociālajos tīklos vai citur.



Informāciju var mainīt/labot lietotājs, kurš to ir ievadījis vai administrators. Dzēst informāciju var tikai administrators.

Administratora kontaktinformācija: edskukis@gmail.com