

BALTICUM 2010
THE 52ST MOUNTAINEERING
CHAMPIONSHIP OF THE BALTIC STATES

ОТЧЕТ
ВЕРШИНА **БАЙЧЕЧЕКЕЙ**
по ледовому кулуару
маршрут Ильющенко (1989 г.)

TRAVERSS
РИГА 2010

Паспорт восхождения

1. Тянь-шань, Алла-Арча.
2. Вершина Бачечекей, 4515м, по ледовому кулуару, маршрут Ильющенко (1989г.).
3. Маршрут: 4 Б к.тр.
4. Характер маршрута: ледовый – по классификатору,
5. Перепад высот маршрута: 900 м
 - протяженность маршрута – 1500 м.
 - из них V (V+) кат.сл. - 50 м, VI кат.сл. - 200 м., I II кат.сл. - 300 м.
 - средняя крутизна основной части маршрута - 85°
 - средняя крутизна всего маршрута - 60°.
6. Оставлено «крючьев» на маршруте: всего - 0; в т.ч. шлямбурных - 0.

Использовано крючьев на маршруте:

шлямбурных стационарных - 0, в т.ч. ИТО - 0;

шлямбурных съёмных - 0 в т.ч. ИТО - 0;

скальных - 0, закладок (френдов) - 0, ледовых – 12.

7. Ходовых часов: 9 час.

8. Участники:

Юта Блажевич–II сп. разряд;

Эдуард Скукис–II сп. разряд;

9. Выход на маршрут: час, число, месяц, год

Выход на маршрут: "05:30", "17", "марта", "2010"

Выход на вершину: "12:30", "17", "марта", "2010"

Возвращение в БЛ: "15:00", "17", "марта", "2010"

Peak Bachechekey (4515m.)




Фото.1 Общее фото вершины Байчечекей.



Фото.2 Профиль маршрута

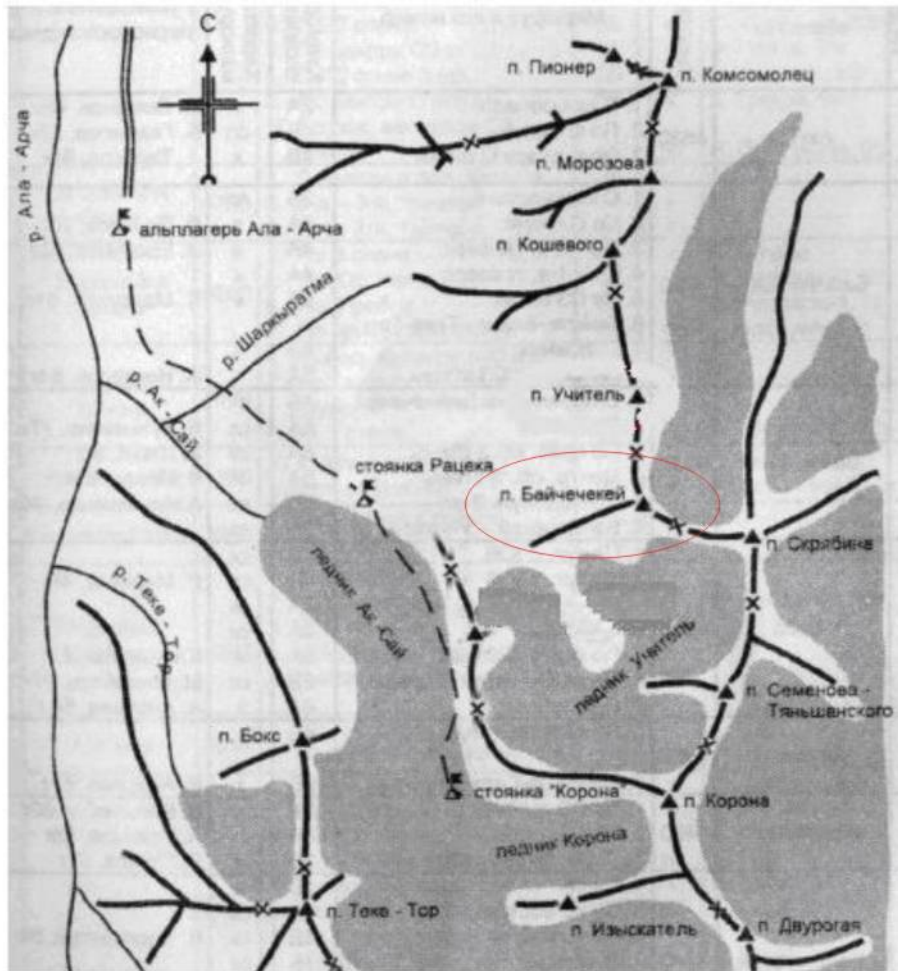


Фото.3 Карта схема района

Таблица 1. Описание маршрута по участкам.

№	Протяжённость, м	К. тр	Крутизна	Рельеф
R0	300	F3	60	ледовый склон
R1	50	F5	85	ледовая стенка
R2	200	F4	70	ледовый кулуар



Фото.6 Участок R0-R1(нижняя часть)



Фото.7 Участок R1



Фото.11 Участок R1

(Периодически по кулуару проливались небольшие потоки снега.)



Фото.12 Ключевой участок




Фото.13 Участок R2 (нижняя часть).